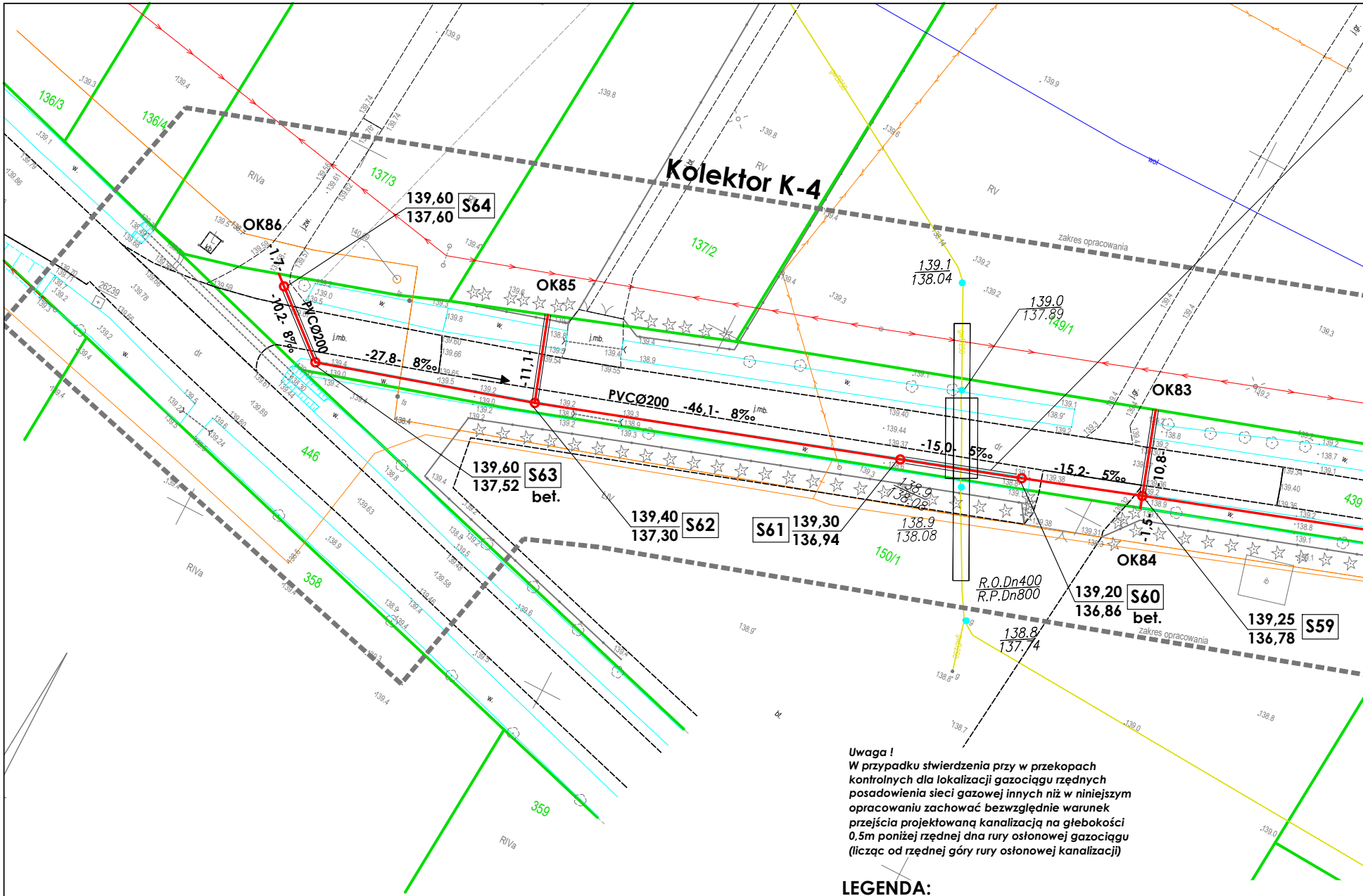
Kolektor K-4
OK86
OK85
OK84
OK83
S64
139,60
137,60
S63
139,60
137,52
bet.
S62
139,40
137,30
S61
139,30
136,94
S60
139,20
136,86
bet.
S59
139,25
136,78
PVCØ200
-10,2- 8‰
-27,8- 8‰
PVCØ200 -46,1- 8‰
-15,0- 5‰
-15,2- 5‰
-11,1-
-1,1-
-10,8-
-1,5-
139.1
138.04
139.0
137.89
138.9
138.08
138.9
138.08
138.8
137.74
R.O.Dn400
R.P.Dn800
zakres opracowania
136/3
136/4
137/3
137/2
149/1
150/1
446
358
359
439
RIVa
RV
dr
j.mb.
w.

Uwaga !
W przypadku stwierdzenia przy w przekopach kontrolnych dla lokalizacji gazociągu rzędnych posadowienia sieci gazowej innych niż w niniejszym opracowaniu zachować bezwzględnie warunek przejścia projektowaną kanalizacją na głebokości 0,5m poniżej rzędnej dna rury osłonowej gazociągu (licząc od rzędnej góry rury osłonowej kanalizacji)

LEGENDA:

- granice działek

S4 **- proj. sieć kanalizacji sanitarnej grawitacyjnej PVCØ200m**

OK24 **- proj. odgałęzienia kanalizacyjne PVCØ160mm**

- proj. sieć kanalizacji sanitarnej tłocznej PEØ90mm

- proj. przeciski /przewierty w rurze osłonowej

- proj. kabel energetyczny
(WLZ-wewnętrzna linia zasilająca pompowni)

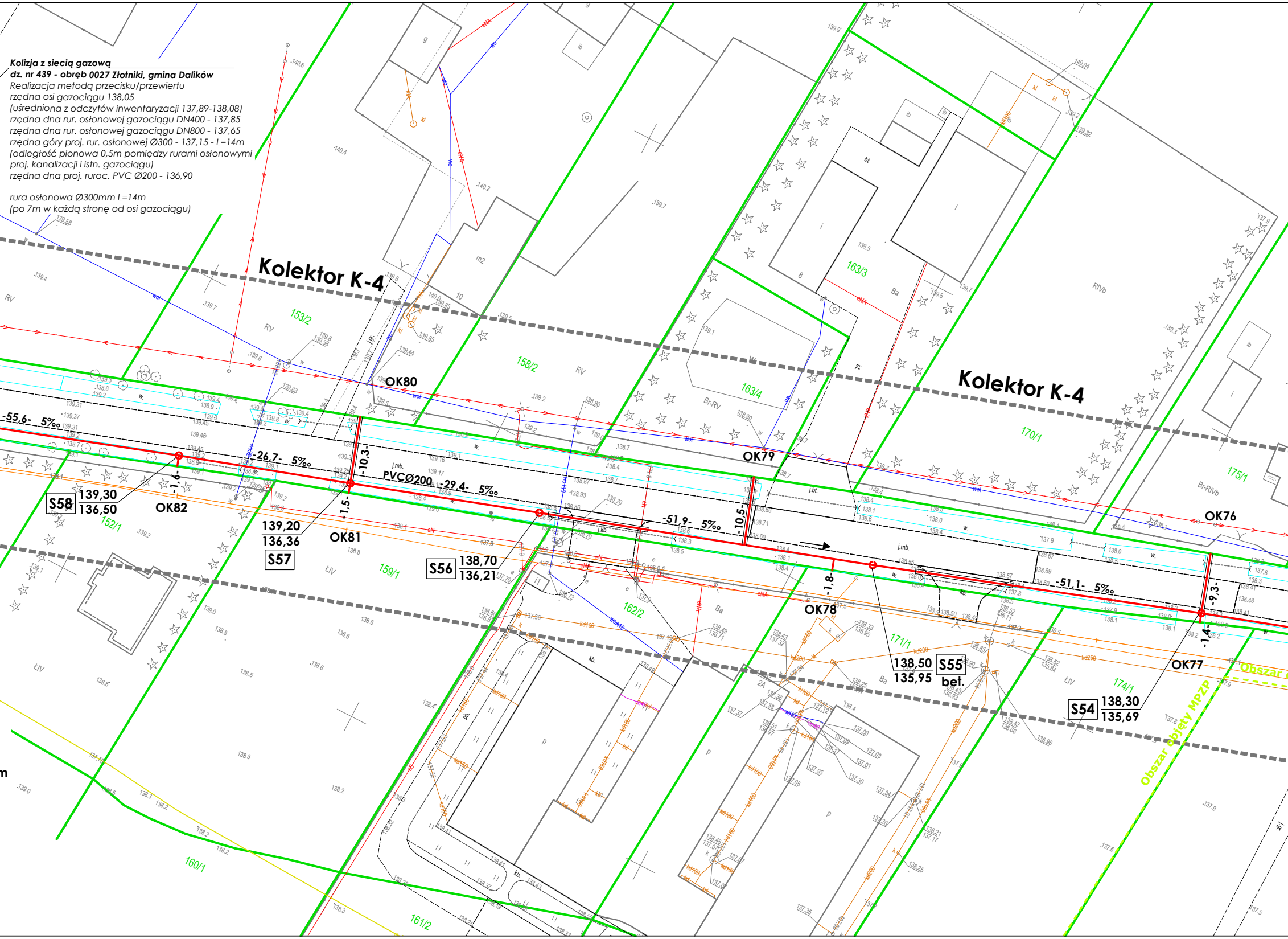

Kolizja z siecią gazową

dz. nr 439 - obręb 0027 Złotniki, gmina Dalików

Realizacja metodą przecisku/przewiertu
rzędna osi gazociągu 138,05
(uśredniona z odczytów inwentaryzacji 137,89-138,08)
rzędna dna rur. osłonowej gazociągu DN400 - 137,85
rzędna dna rur. osłonowej gazociągu DN800 - 137,65
rzędna góry proj. rur. osłonowej Ø300 - 137,15 - L=14m
(odległość pionowa 0,5m pomiędzy rurami osłonowymi proj. kanalizacji i istn. gazociągu)
rzędna dna proj. ruroc. PVC Ø200 - 136,90

rura osłonowa Ø300mm L=14m
(po 7m w każdą stronę od osi gazociągu)

Kolektor K-4
Kolektor K-4
153/2
158/2
163/3
163/4
170/1
175/1
152/1
159/1
162/2
171/1
174/1
160/1
161/2
OK80
OK79
OK76
OK82
OK81
OK78
OK77
-55,6- 5‰
-26,7- 5‰
PVCØ200 -29,4- 5‰
-51,9- 5‰
-51,1- 5‰
-1,6-
-10,3-
-1,5-
-10,5-
-1,8-
-9,3-
-1,4-
S58 139,30 136,50
139,20 136,36 S57
S56 138,70 136,21
138,50 135,95 S55 bet.
S54 138,30 135,69
Obszar objęty MPZP
Obszar
RV
RIVb
Br-RV
Br-RIVb
ŁIV
Ba
j.mb.
j.bt.
j.kb.
kb.
w.
wol
eNA
kd160
kd200
kd250

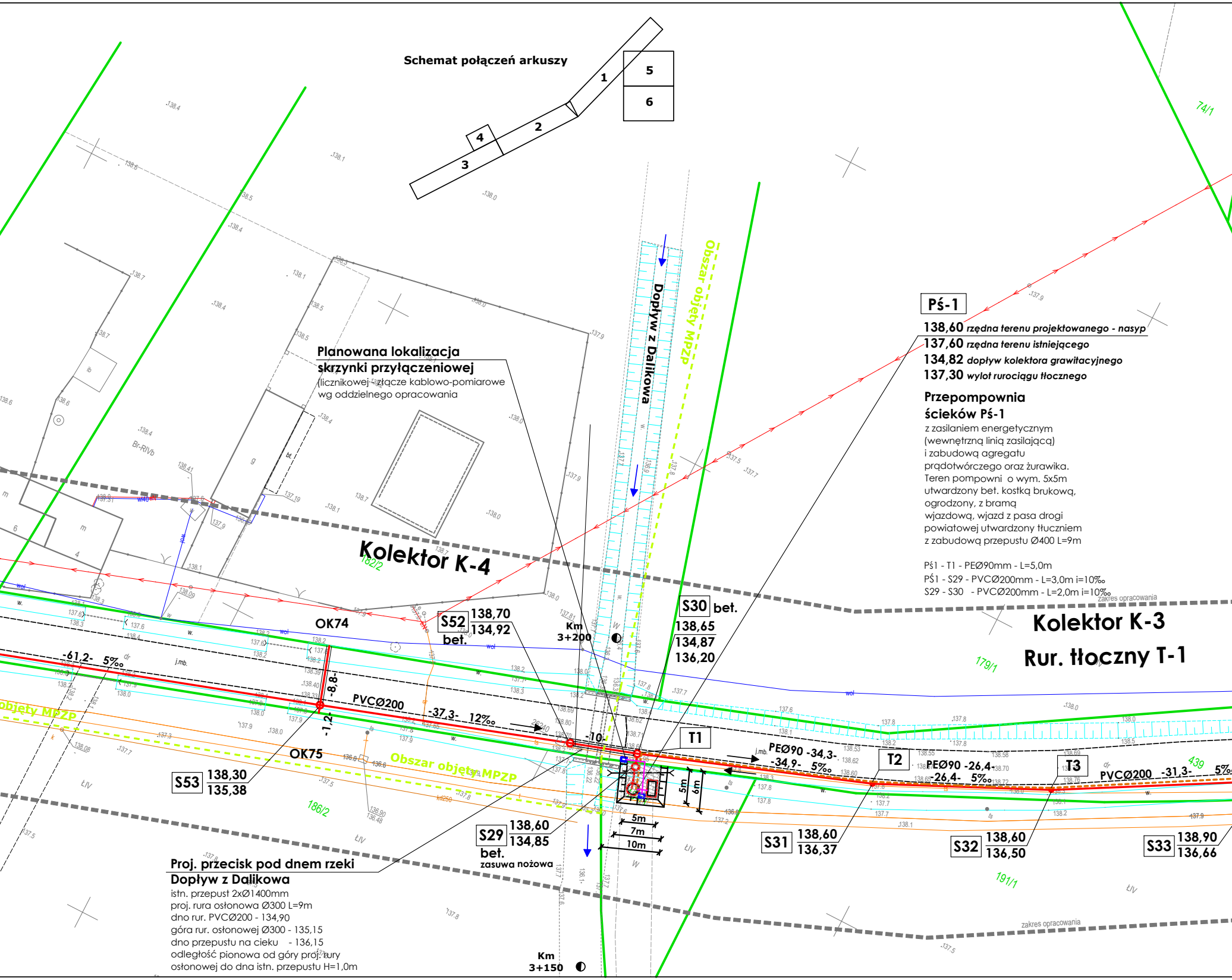
Schemat połączeń arkuszy
1
2
3
4
5
6
Kolektor K-4
Kolektor K-3
Rur. tłoczny T-1
Dopływ z Dalikowa
Obszar objęty MPZP
Obszar objęty MPZP
OK74
OK75
-61,2- 5‰
-8,8-
-1,2-
PVCØ200 -37,3- 12‰
-10-
S53 138,30 / 135,38
S52 138,70 / 134,92 bet.
Km 3+200
Km 3+150
S30 bet. 138,65 / 134,87 / 136,20
T1
S29 138,60 / 134,85 bet. zasuwa nożowa
5m
6m
5m
7m
10m
PEØ90 -34,3- -34,9- 5‰
T2
PEØ90 -26,4- -26,4- 5‰
T3
PVCØ200 -31,3- 5‰
S31 138,60 / 136,37
S32 138,60 / 136,50
S33 138,90 / 136,66
182/2
186/2
179/1
191/1
74/1
439
zakres opracowania
zakres opracowania

Planowana lokalizacja skrzynki przyłączeniowej
(licznikowej - złącze kablowo-pomiarowe
wg oddzielnego opracowania

Pś-1

138,60 ***rzędna terenu projektowanego - nasyp***
137,60 ***rzędna terenu istniejącego***
134,82 ***dopływ kolektora grawitacyjnego***
137,30 ***wylot rurociągu tłocznego***

Przepompownia ścieków Pś-1
z zasilaniem energetycznym
(wewnętrzną linią zasilającą)
i zabudową agregatu
prądotwórczego oraz żurawika.
Teren pompowni o wym. 5x5m
utwardzony bet. kostką brukową,
ogrodzony, z bramą
wjazdową, wjazd z pasa drogi
powiatowej utwardzony tłuczniem
z zabudową przepustu Ø400 L=9m

Pś1 - T1 - PEØ90mm - L=5,0m
PŚ1 - S29 - PVCØ200mm - L=3,0m i=10‰
S29 - S30 - PVCØ200mm - L=2,0m i=10‰

Proj. przecisk pod dnem rzeki
Dopływ z Dalikowa
istn. przepust 2xØ1400mm
proj. rura osłonowa Ø300 L=9m
dno rur. PVCØ200 - 134,90
góra rur. osłonowej Ø300 - 135,15
dno przepustu na cieku - 136,15
odległość pionowa od góry proj. rury
osłonowej do dna istn. przepustu H=1,0m

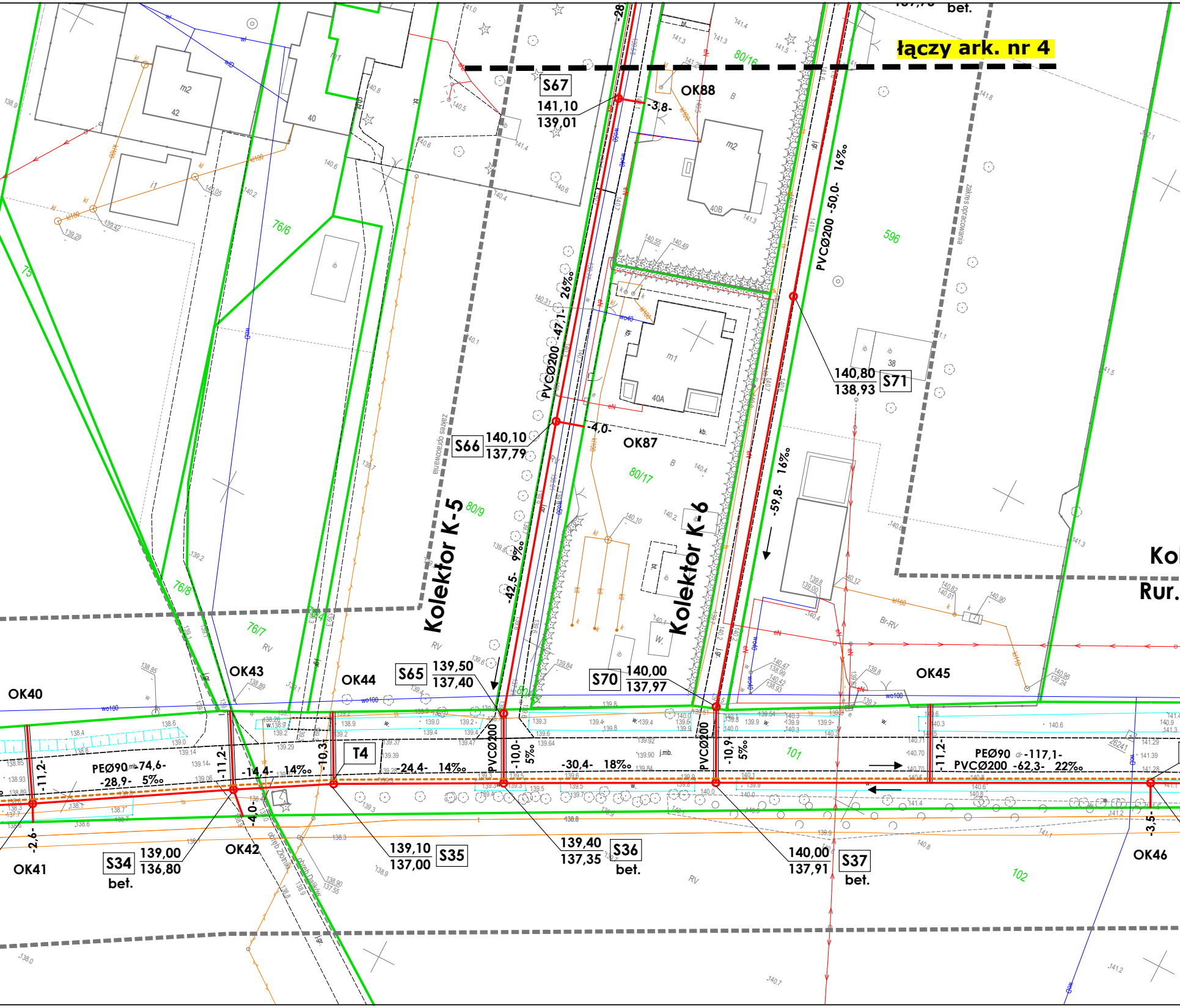
łączy ark. nr 4
S67
141,10
139,01
-3,8-
OK88
80/16
PVCØ200 -50,0- 16‰
596
76/6
75
140,80
138,93
S71
PVCØ200 -47,1- 26‰
S66
140,10
137,79
-4,0-
OK87
80/17
80/9
Kolektor K-5
Kolektor K-6
-59,8- 16‰
-42,5- 9‰
76/8
76/7
zakres opracowania
OK40
OK43
OK44
S65
139,50
137,40
S70
140,00
137,97
OK45
PEØ90 -74,6-
-28,9- 5‰
-11,2-
-14,4- 14‰
-10,3
T4
-24,4- 14‰
PVCØ200
-10,0- 5‰
-30,4- 18‰
-10,9 5‰
101
-11,2-
PEØ90 -117,1-
PVCØ200 -62,3- 22‰
S34
139,00
136,80
bet.
OK41
-2,6-
OK42
-4,0-
139,10
137,00
S35
139,40
137,35
S36
bet.
140,00
137,91
S37
bet.
102
-3,5-
OK46
Ko
Rur.
bet.
40
42
m2
m1
40A
40B
38
RV
Br-RV

Poświadczam, że niniejszy dokument został opracowany w wyniku prac geodezyjnych i kartograficznych, których rezultaty zawiera operat techniczny pozytywnie zweryfikowany. Jednocześnie informuję, że jestem świadomy odpowiedzialności karnej za złożenie fałszywego oświadczenia	
Identyfikator zgłoszenia prac geodezyjnych	GN.6640.1831.2023
Organ służby geodezyjnej , który otrzymał zgłoszenie	Starosta Poddębicki
Wykonawca prac geodezyjnych	Pracownia Usług Geodezyjnych i Kartograficznych "GEOSAT"
Nr orazata sporządzenie dokumentu zawierającego wynik pozytywnej weryfikacji	Protokół weryfikacji nr: GN.6640.1831.2023_1 z dnia 04.11.2024 r
Imię i nazwisko oraz nr uprawnień zawodowych kierownika prac	mgr inż. Piotr Bramowski Nr uprawnień 22961

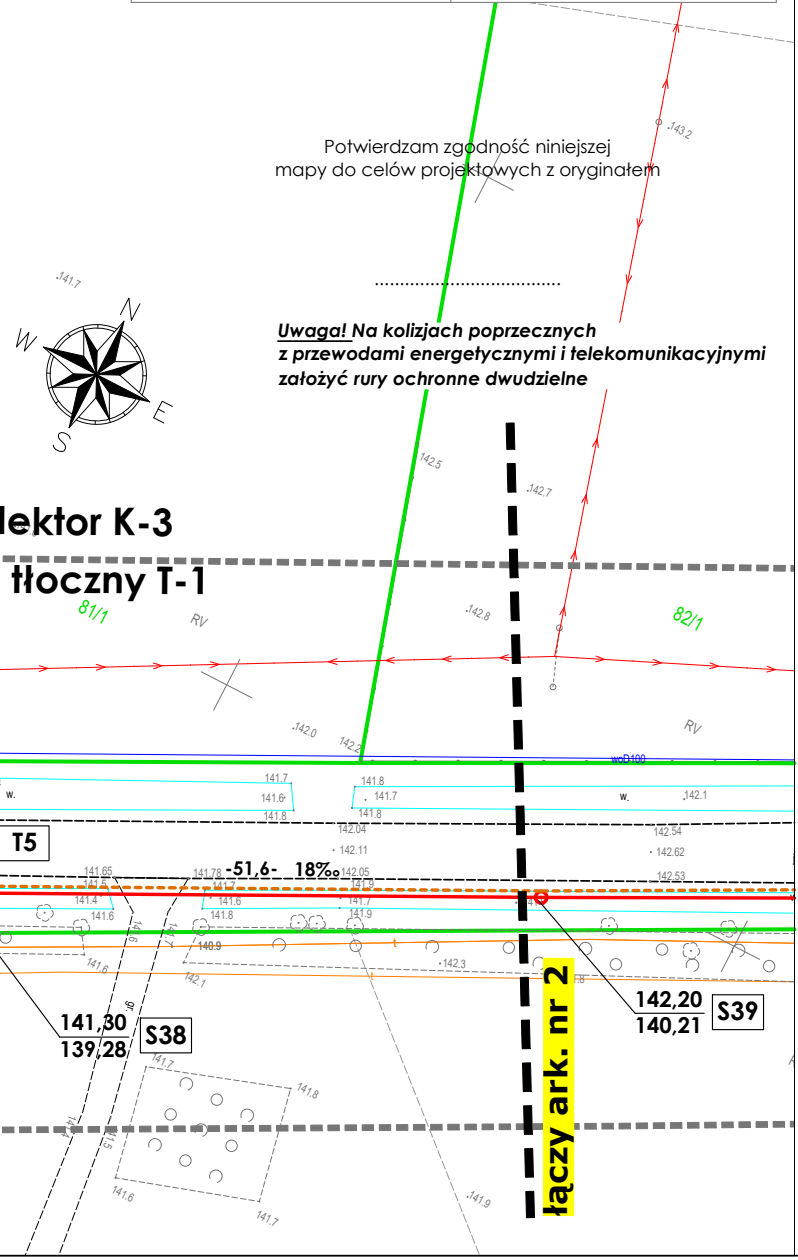

W
N
E
S
lektor K-3
tłoczny T-1
81/1
82/1
RV
RV
wpD100
T5
-51,6-
18‰
141,30
139,28
S38
142,20
140,21
S39
łączy ark. nr 2

Potwierdzam zgodność niniejszej
mapy do celów projektowych z oryginałem

....

Uwaga! ***Na kolizjach poprzecznych***
z przewodami energetycznymi i telekomunikacyjnymi
założyć rury ochronne dwudzielne

MAPA DO CELÓW PROJEKTOWYCH

Oznaczenie kancelaryjne zgłoszonej pracy		GN.6640.1831.2023
obiekt (ulica, dz. nr)		Trasa: msc. Złotniki - msc. Dalików ul. Zachodnia, ul. Lipowa, ul. Słoneczna, ul. Łódzka
Jednostka ewidencyjna	identyfikator	101101_2
	nazwa	gmina Dalików
Obręb ewidencyjny	identyfikator	101103_5.0004, 101103_5.0027
	nazwa	Dalików, Złotniki
Skala mapy		1 : 500
Nazwa układu współrzędnych	prostokątnych płaskich	2000/6 południk 18
	wysokości	PL-EVRF2007-NH
Oznaczenie i symbol konturu użytku gruntowego, który nie jest ujawniony w bazie danych ewidencji gruntów.		brak
Data aktualizacji mapy		04.10.2024

Wykonanie niniejszej mapy nie było poprzedzone ustaleniami dotyczącymi ewentualnych służebności gruntowych obciążających grunty położone w granicach projektowanej inwestycji budowlanej.

Przebieg działek, oraz konturów klasyfikacyjnych wprowadzono na podstawie danych ewidencji gruntów i budynków.

UWAGA: Nie wyklucza się istnienia w terenie innych przewodów, o których brak informacji wynika z zaszłości historycznych lub z niedopełnienia przepisów zgłoszenia do inwentaryzacji. Za istnienie w/w przewodów wykonawca mapy nie ponosi odpowiedzialności. (art. 43 Ustawy Prawo Budowlane z dnia 07.07.1994, Dz. U. z 2013 r. poz. 1409)

Pracownia Usług Geodezyjnych i Kartograficznych "GEOSAT"
Praga 87, 99-200 Poddębice
REGON 100560240, NIP: 8281018957
wykonawca mapy

mgr inż. Piotr Bramowski
Upr. nr 22961, tel: 791 610 620
geodeta uprawniony

Signature Not Verified
Dokument podpisany przez PIOTR JAROSŁAW BRAMOWSKI
Data: 2025.01.15 08:47:52 CET

Szkic lokalizacji

SZKIC ORIENTACYJNY 1:50000

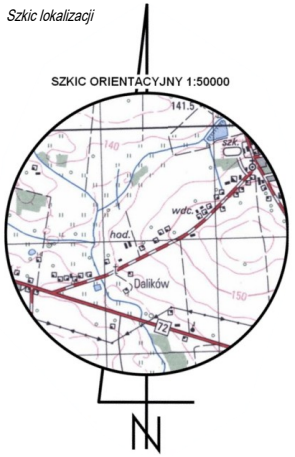

141.5
140
szk.
wdc.
hod.
Dalików
150
72
N

SANTUS — **Pracownia Projektowa** **SANTUS Marek Matusiak** Stobno Siódme, ul. Słoneczna 13, 62-872 Godziesze Małe	
INWESTOR: GMINA DALIKÓW **Plac Powstańców 1, 99-205 Dalików**	Stadium: **PZT**
Obiekt: Adres: **BUDOWA KANALIZACJI NA TERENIE GMINY DALIKÓW - etap II** **Budowa sieci kanalizacji sanitarnej wraz z odgałęzieniami** **w miejscowości Dalików i Złotniki**	Data oprac.: **01.2025r.**
Projektant: mgr inż. Marek Matusiak *spec. sanitarna* *upr. bud. nr WKP/0141/PWOS/20* mgr inż. Przemysław Fatyga *spec. elektryczna* *upr. bud. nr WKP/0430/POOE/22* — Podpis:	Nr Rys: **3**
Tytuł rysunku: **PLAN ZAGOSPODAROWANIA TERENU**	Skala: **1:500**